



COMUNE DI VILLA SANTINA
PIANO ATTUATIVO COMUNALE
NUOVO INSEDIAMENTO TURISTICO RICREATIVO
ZONA "G2.4"

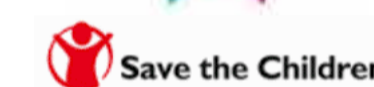
GRADO DI FLESSIBILITÀ TAV. 6A
SCALA 1:1.000

PROGETTISTA
dott. arch. PAOLO PETRIS



PROGETTISTA PER GLI ASPETTI PAESAGGISTICI
dott. arch. ALESSANDRA PETRIS


COMMITTENTE
LEGNOLANDIA s.r.l.



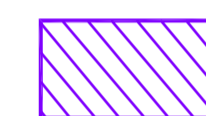
data: 23 ottobre 2017



INCLUSIONE AREA DI PROPRIETÀ EX ZONA E2.3



ESCLUSIONE AREA EX SEDIME STRADALE/FERROVIARIO



NUOVO PERIMETRO DI P.A.C.

