



COMUNE DI VILLA SANTINA


PIANO ATTUATIVO COMUNALE NUOVO INSEDIAMENTO TURISTICO RICREATIVO ZONA "G2.4"

INQUADRAMENTO TERRITORIALE TAV. 1A
 SCALA 1:10.000

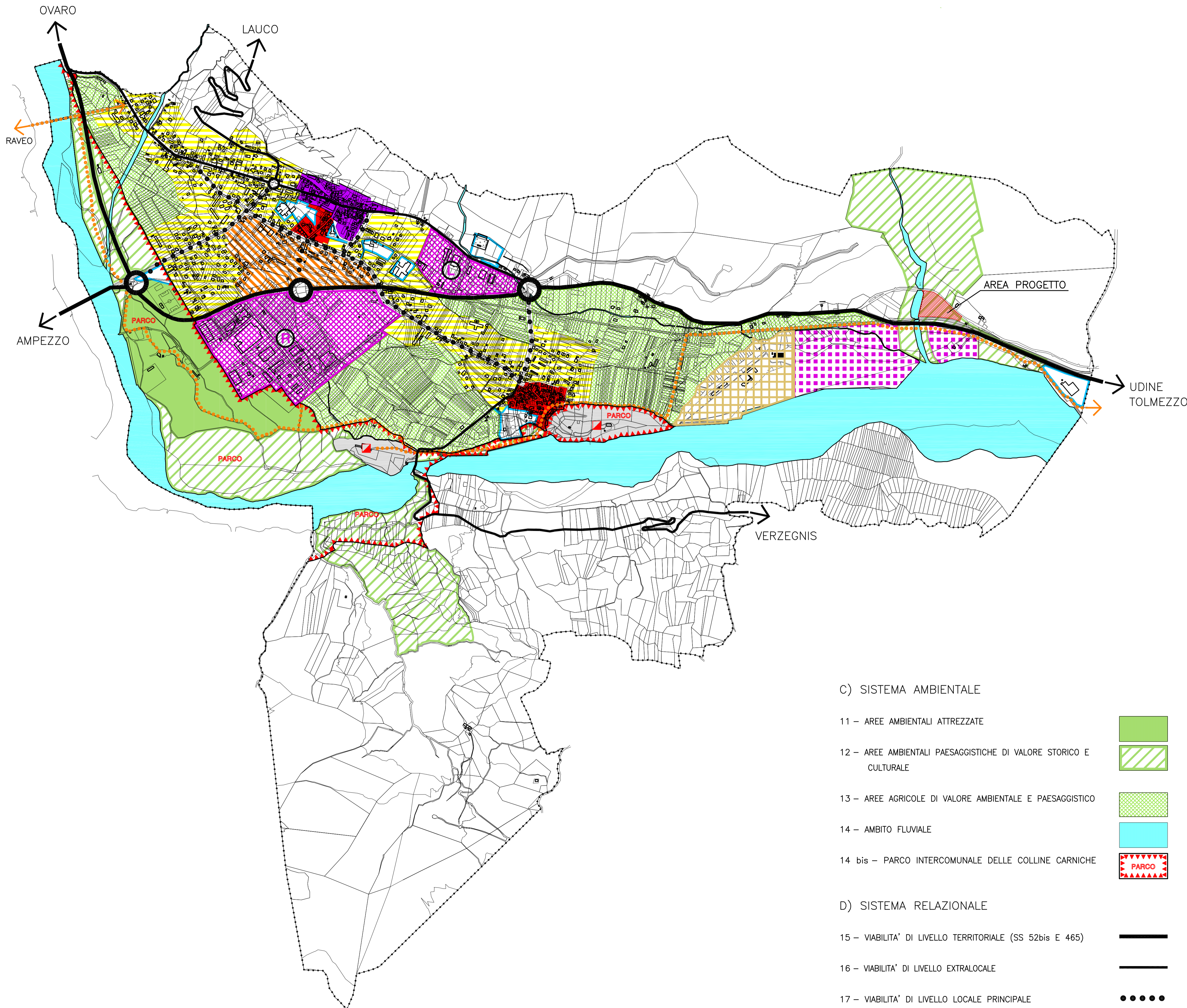
PROGETTISTA
 dott. arch. PAOLO PETRIS

PROGETTISTA PER GLI ASPETTI PAESAGGISTICI
 dott. arch. ALESSANDRA PETRIS

COMMITTENTE
 LEGNOLANDIA s.r.l.

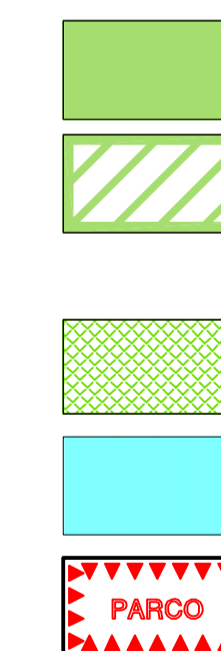


data: 23 ottobre 2017




C) SISTEMA AMBIENTALE

- 11 - AREE AMBIENTALI ATTREZZATE
- 12 - AREE AMBIENTALI PAESAGGISTICHE DI VALORE STORICO E CULTURALE
- 13 - AREE AGRICOLE DI VALORE AMBIENTALE E PAESAGGISTICO
- 14 - AMBITO FLUVIALE
- 14 bis - PARCO INTERCOMUNALE DELLE COLLINE CARNICHE




D) SISTEMA RELAZIONALE

- 15 - VIABILITA' DI LIVELLO TERRITORIALE (SS 52bis E 465)
- 16 - VIABILITA' DI LIVELLO EXTRALocale
- 17 - VIABILITA' DI LIVELLO LOCALE PRINCIPALE
- 18 - INTERSEZIONI REGOLAMENTATE
- 19 - PISTE CICLABILI



A) SISTEMA INSEDIATIVO

- 1 - AREE ARCHEOLOGICHE
- 2 - AREE INSEDIATIVE STORICHE CONSERVATE
- 3 - AREE INSEDIATIVE STORICHE TRASFORMATE
- 4 - AREE INSEDIATIVE MISTE DI RISTRUTTURAZIONE URBANISTICA CON FINALITA' DI RIQUALIFICAZIONE FISICA E FUNZIONALE
- 5 - AREE DI COMPLETAMENTO E DI ESPANSIONE
- 6 - AREE PER ATTREZZATURE E SERVIZI PUBBLICI



B) SISTEMA PRODUTTIVO

- 7 - AREE INDUSTRIALI ED ARTIGIANALI DI INTERESSE REGIONALE
- 8 - AREE ARTIGIANALI E COMMERCIALI DI INTERESSE COMUNALE
- 9 - AREE PER ATTIVITA' PER LAVORAZIONE INERTI
- 10 - AREE PER ATTIVITA' ZOOTECNICHE INTENSIVE

